[redacted]

STAROSTWO POWIATOWE w Radzyniu Podlaskim
ZAŁĄCZNIK DO ZGŁOSZENIA
Nr AB. 6743 113. 2020
z dnia 10. 04. 2020

EGZ.

PROJEKT BUDOWLANY

DO ZGŁOSZENIA ROBÓT BUDOWLANYCH

Temat:	**BUDOWA OBIEKTU INFRASTRUKTURY REKREACYJNO-TURYSTYCZNEJ W MIEJSCOWOŚCI STANISŁAWÓW DZ. NR EWID. 259/2, 260/2**
Obręb ewidenc. Jednostka ewidenv.	obręb ewidencyjny 0012 Stanisławów jednostka ewidencyjna 061507_2 Ulan Majorat
Adres obiektu:	**STANISŁAWÓW, DZ. NR EWID. 259/2, 260/2**
Inwestor:	**Lokalna Grupa Działania „ Zapiecek"**
Adres Inwestora	**21-300 Radzyń Podlaski ul. Warszawska35/4**

AUTORZY OPRACOWANIA

BRANŻA	Imię, Nazwisko	Nr uprawnień	Podpis
Projektował	[redacted]	[redacted]	[redacted]

[redacted] **18 marzec 2020 r**

SPIS ZAWARTOŚCI PROJEKTU BUDOWLANEGO do zgłoszenia r. budowlanych	
1. Strona tytułowa	1
2. Spis zawartości projektu budowlanego	2
3. Mapa do celów projektowych	3
4. Przynależność do OIIB i stwierdzenie przygotowania zawodowego	4-5
5. Informacja BIOZ	6-9
6. Oświadczenie projektantów	10
7. Opis techniczny	11-20
8. Projekt zagospodarowania terenu	21
9. Rzut poziomy projektowanej altany - plan podstawy altany	22

URZĄD WOJEWÓDZKI
w Siedlcach
Wydział Planowania Przestrzennego
Budownictwa, Architektury i Gospodarki Mieszkaniowej

Siedlce, dnia 30 listopada 1984 r.

UAN - 4224/ 65 / 54 /84

STWIERDZENIE PRZYGOTOWANIA ZAWODOWEGO

do pełnienia samodzielnych funkcji technicznych w budownictwie

Na podstawie § 5 ust.1, § 6 ust.1 i 3, § 7 i § 13 ust.1 pkt 2 rozporządzenia Ministra Gospodarki Terenowej i Ochrony Środowiska z dnia 20 lutego 1975 r. w sprawie samodzielnych funkcji technicznych w budownictwie /Dz.U.nr 8, poz.46/ stwierdza się, że Obywatel [redacted] posiada przygotowanie zawodowe upoważniające do wykonywania samodzielnej funkcji kierownika budowy i robót w specjalności konstrukcyjno - - budowlanej.

Obywatel [redacted] jest upoważniony do:

1/ kierowania, nadzorowania i kontrolowania budowy i robót, kierowania i kontrolowania wytwarzania konstrukcyjnych elementów budowlanych oraz oceniania i badania stanu technicznego w zakresie wszelkich budynków i innych budowli, z wyłączeniem linii, węzłów i stacji kolejowych, dróg oraz lotniskowych dróg startowych i manipulacyjnych, mostów, budowli hydrotechnicznych i wodnomelioracyjnych,

2/ sporządzania w budownictwie osób fizycznych projektów w zakresie rozwiązań konstrukcyjno - budowlanych wszelkich budynków i budowli,

3/ sporządzania w budownictwie osób fizycznych projektów w zakresie rozwiązań architektonicznych:

a/ budynków inwentarskich i gospodarczych, adaptacji projektów typowych i powtarzalnych innych budynków oraz sporządzania planów zagospodarowania działki związanych z realizacją tych budynków,

b/ budowli nie będących budynkami.

Otrzymują:

Ob. [redacted]

Główny Architekt Wojewódzki
mgr inż. Bogusław Chodorski

- Sprawdzić i dbać o uziomy wszystkich urządzeń energetycznych i maszyn budowlanych zasilanych energią elektryczną
- Ustawiać rusztowania zapewniając ich odpowiednie bezpieczeństwo i statykę

- **Wskazanie dotyczące przewidywanych zagrożeń występujących podczas realizacji robót budowlanych, określając skalę i rodzaje zagrożeń oraz miejsce i czas ich wystąpienia**
  - Skaleczenie i zranienie
  - Uszkodzenie wzroku podczas cięcia elementów stalowych
  - Porażenie prądem (podczas robót z użyciem elektronarzędzi)
  - Upadek z wysokości (np. montażu elementów małej architektury),
  - Przygniecenie
  - Poparzenie podczas robót z elektronarzędziami

- **Wskazanie sposobu prowadzenia instruktażu pracowników przed przystąpieniem do robót szczególnie niebezpiecznych**

Wykonawca przed przystąpieniem do wykonywania robót jest obowiązany opracować instrukcję bezpiecznego wykonywania robót i zaznajomić z nią pracowników w zakresie wykonywanych przez nich robót. Stosowanie niezbędnych środków ochrony osobistej obowiązuje wszystkie osoby przebywające na terenie budowy. Bezpośredni nadzór nad bezpieczeństwem i higieną pracy sprawują odpowiednio kierownik robót oraz mistrz budowlany, stosowanie do zakresu obowiązków.

- **Wskazanie środków technicznych i organizacyjnych, zapobiegających niebezpieczeństwom wynikającym z wykonywania robót budowlanych w strefach szczególnego zagrożenia lub w ich sąsiedztwie, w tym zapewniających bezpieczną i sprawną komunikację, umożliwiającą szybką i sprawną ewakuację na wypadek pożaru, awarii i innych zagrożeń.**

  - Zapewnienie łączności telefonicznej
  - Wyznaczenie dróg ewakuacyjnych na wypadek pożaru, awarii lub innych zagrożeń
  - Przechowywanie w oznakowanym miejscu sprawnej i przydatnej apteczki lekarskiej
  - Przechowywanie w oznakowanym miejscu sprawnej gaśnicy pożarowej oraz koca pożarowego

- Stosowanie środków ochrony zbiorowej tj. balustrady h-1,1m z deską krawężnikową h-15cm, siatki ochronne na rusztowaniach
- Stosowanie środków ochrony indywidualnej tj. kaski, przyłbice, okulary ochronne, odzież ochronna, buty z wkładkami stalowymi itp. zgodnie z prowadzonymi robotami.
- Stosowanie osłon na urządzeniach elektrycznych które mogą zagrażać zdrowiu ludzi np. piły elektryczne, szlifierki kątowe.

Opracował

[redacted]

[redacted]

OŚWIADCZENIE

Zgodnie z art. 20 ust. 4 Ustawy z dnia 7 lipca 1994 r. „Prawo budowlane" z późn. zmianami niżej podpisani oświadczają, że

PROJEKT BUDOWLANY

DO ZGŁOSZENIA ROBÓT BUDOWLANYCH pn.

BUDOWA OBIEKTU INFRASTRUKTURY REKREACYJNO-TURYSTYCZNEJ W MIEJSCOWOŚCI STANISŁAWÓW, DZ. NR EWID. 259/2, 260/2

sporządzony został zgodnie z obowiązującymi przepisami oraz zasadami wiedzy technicznej.

Projektant :

[redacted]

Uprawnienia budowlane

[redacted]

[redacted]

.....

(podpis)

[redacted] marzec 2020 r

OPIS TECHNICZNY

1.1 Podstawa opracowania

Podstawa opracowania projektu zagospodarowania terenu są :

- Zlecenie Zamawiającego
- koncepcje architektoniczne uzgodnione z Zamawiającym
- obowiązujące przepisy i normy budowlane

1.2 Przedmiot inwestycji

1.2.1 Stan prawny terenu

Działki objęte pracami projektowymi oznaczone numerem 259/2 i 260/2 stanowią własność Zamawiającego.

1.2.2 Zakres opracowania

Projekt obejmuje swoim zakresem zagospodarowanie części przedmiotowej działki poprzez utworzenie obiektu infrastruktury rekreacyjno - turystycznej.

1.3 Stan istniejący

1.3.1. Położenie

Teren objęty opracowaniem położony jest w miejscowości Stanisławów, gmina Ulan- Majorat, powiat radzyński, dz. nr ewid. 259/2, 260/2.

1.3.2. Stan istniejący

Na terenie nie występują żadne elementy małej architektury oraz żadna zabudowa. Przy granicy wschodniej przebiega wodociąg 100. Działka ogrodzona, porośnięta niską roślinnością trawiastą.

1.3.3. Wyposażenie istniejące terenu

Teren w miejscu planowanej inwestycji wolny jest od jakichkolwiek budynków, budowli , uzbrojenia podziemnego i elementów małej architektury.

1.3.4 Ogrodzenie

Teren inwestycji ogrodzony.

1.4 Stan projektowany

1.4.1 Założenia programowe

Zgodnie z ustaleniem z Inwestorem funkcja terenu przewidziana jest, jako teren rekreacyjno – turystyczny. Część terenu zostanie wyposażona w elementy małej architektury. Projektowany teren daje możliwość bezpiecznego i aktywnego spędzenia czasu wolnego bądź odpoczynku dla przejezdnych rowerzystów bądź spacerowiczów na ternie gminy Ulan Majorat.

1.4.2 Roboty ziemne

Przewiduje sie wykonanie dołów pod fundamenty urządzeń i elementów małej architektury oraz pod słupy drewnianej altanki o wymiarach ca. 50x50x80cm. Ilość i rozmieszczenie stóp fundamentowych wg wytycznych wybranego producenta .

1.4.3 Roboty budowlane

Roboty budowlane prowadzić pod nadzorem oraz wg wytycznych BHP i sztuki budowlanej

1.4.4 Nawierzchnia terenu.

Przewiduje się nawierzchnię pod projektowaną altaną (wiatą) turystyczną oraz wokół altany wykonać z kostki betonowej gr. 6cm. Pozostała część działki pozostaje bez zmian porośnięta niską roślinnością trawiastą.

1.4.5 Obszar oddziaływania obiektu

Obszar oddziaływania obiektu określono w oparciu o następujące przepisy prawa: -
Rozporządzenie Ministra Infrastruktury w sprawie warunków technicznych, jakim powinny odpowiadać budynki i ich usytuowanie z dnia 12 kwietnia 2002 r. (Dz.U. Nr 75, poz. 690 z późn. zmianami)
-Rozporządzenie Ministra Spraw Wewnętrznych i Administracji z dnia 7 czerwca 2010 r. w sprawie ochrony przeciwpożarowej budynków, innych obiektów budowlanych i terenów (Dz. U. z 2010 r. Nr 109, poz. 719 z późn. zmianami)
Obszar oddziaływania obiektu mieści się w całości na przedmiotowej działce, czyli że teren wyznaczony w otoczeniu przedmiotowych urządzeń małej architektury, nie wprowadza związanych z przedmiotowymi urządzeniami, żadnych ograniczeń w zagospodarowaniu, zabudowy tego terenu.

2.0 Wyposażenie przedmiotowego terenu.

2.1 Altana (wiata) turystyczna

Na przedmiotowym terenie projektuje się dostawę i montaż gotowej altany (wiaty) turystycznej wraz ze stołem i ławkami zamontowanymi na stałe wzdłuż 5 boków altany.
Zaprojektowano dostawę i montaż drewnianej altany na planie sześciokąta o średnicy 6,0m.
Altana dla ok. 25 osób. Długość boku 3,0m.

Podstawowe parametry liczbowe:

Powierzchnia zabudowy 23,38m^2.
Wysokość słupów nośnych ok.2,0m.
Wysokość do kalenicy ok.3,0m.

Elementy konstrukcyjne takie jak przekroje wieńca dolnego i górnego, słupów oraz krokwi zgodnie z danymi i wytycznymi producenta altany lecz nie mniejsze niż:

- słupy nośne o przekroju 12x12cm
- miecze, zastrzały o przekroju min 12x12cm
- krokwie o przekroju min. 5x10cm
- deskowanie z desek o gr. min 25mm

Konstrukcja drewno sosnowe lub świerkowe klasy min C24.
Malowanie - impregnat w wybranym przez Inwestora kolorze
Pokrycie dachowe - gont bitumiczny
Montaż słupów za pomocą ocynkowanych kotew regulowanych zatopionych w fundamenatch.

Całość drewnianej konstrukcji zabezpieczona przed działaniem korozji biologicznej oraz przeciwogniowo do stopnia trudno zapalności poprzez smarowanie bądź kąpiel zgodnie z technologią producenta preparatu.
Altanę pokryć gontem bitumicznym w kolorze grafitowym na deskowaniu pełnym gr. 25mm (na pióro i wpust) oraz warstwie papy termozgrzewalnej (samoprzylepnej).
Na wyposażeniu altany stół sześciokątny o przekątnej 2,0m oraz pięć sztuk ławek drewnianych wspornikowych umocowanych na stałe wzdłuż pięciu boków altany.
Ściany altany do ok. 0,7m wykonać jako pełne z szalówek układanych poziomo, powyżej tego wykonać wypełnienie przestrzeni między słupowej w formie ażurowej kratki na wysokość ok. 20cm oraz dodatkowej ażurowej kratki o wysokości ok. 50cm licząc od góry (od poziomu okapu).

Altanę mocować na kotwy stalowe do betonowego fundamentu wykonanego wcześniej. Posadzka altany z kostki betonowej analogicznie jak dookólne utwardzenia.







Widok przykładowej altany

2.2 Tablica informacyjna

Przy wejściu na teren projektuje się dostawę i montaż drewnianej tablicy informacyjnej o podanych niżej parametrach :

a) drewniany stelaż do tablicy informacyjnej o wymiarach 100 cm x 135 cm osłonięty dachem jednospadowym z plecami, mocowany w gruncie na zabetonowanych kotwach stalowych, wysokość słupów - 220 cm.

b) tablica informacyjna Szlak rowerowy

- wykonanie projektu graficznego - materiał (tekst i ilustracje dostarcza zamawiający) o wymiarach 100 cm x 135 cm,
- druk pełnokolorowy na podkładzie z blachy ocynkowanej zabezpieczony laminatem UV wraz z oprawą w stelaż drewniany. Tablica mocowana w stelażu za pomocą ocynkowanych wkrętów.



2.3 Stojak na rowery

Na przedmiotowym terenie projektuje się dostawę i montaż stojaka na rowery 10 –stanowiskowego. **Montaż na stałe z podłożem.**

Stojak pomalowany proszkowo, montowany trwale do podłoża.

Odległość między ustawionymi rowerami, tak dopasowana, aby rowery nie stały zbyt blisko siebie (powoduje to ustawianie rowerów co drugie stanowisko).

Specyfikacja:

- długość 190 cm ±10%
- szerokość ok.55 cm ±10%
- wysokość ok. 50 cm ±10%
- konstrukcja w całości spawana
- kolor czarny,

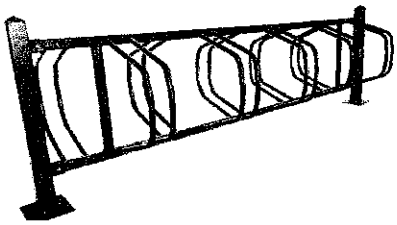

STAROSTWO POWIATOWE w Radzyniu Podlaskim
ZAŁĄCZNIK DO ZGŁOSZENIA
Nr AB. 6743 113 2020
z dnia 10. 04. 2020

ZAGOSPODAROWNIE DZIAŁKI 259/2; 260/2

SKALA 1:500

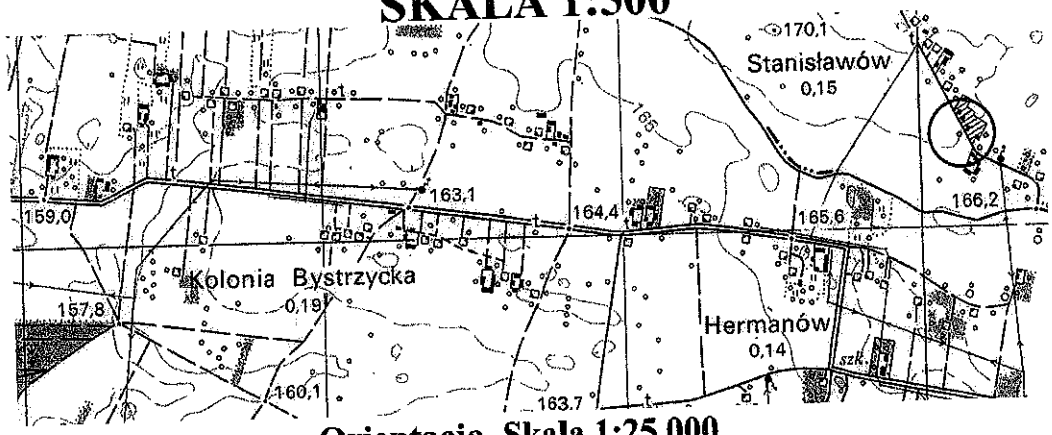

Orientacja, Skala 1:25 000



OZNACZENIA:

A-D	- granice opracowania
1	- projektowana drewniana altana sześciokątna o dł. boku 3m
R	- stojak na rowery stalowy 10-stanowiskowy, o wym. ok 1,9x0,55x0,5m
T	- tablica informacyjna
	- ławka z oparciem o dł. ok. 1,8m
O	- kosz na śmieci ok. Ø35x1,0m
	- proj. nawierzchnie z kostki betonowej kolorowej gr. 6cm A-120m ^{2}
	- obrzeże 8x30cm, L-44mb

WANY OBIEKT		
ość boku	Materiał Ściany	Pokrycie
3m	Drewno	Gont bitumiczny

NAZWA I ADRES INWESTYCJI:
BUDOWA OBIEKTU INFRASTRUKTURY REKREACYJNO-TURYSTYCZNEJ W MIEJSCOWOŚCI STANISŁAWÓW ,DZ. NR EWID. 259/2; 260/2

INWESTOR: Gmina Ulan-Majorat 21-307 ULAN - MAJORAT 57 [redacted]

Zakład Projektowy: *Usługi Inwestycyjne* [redacted]

PROJEKTOWALI	BRANŻA	NR UPRAWNIEŃ	PODPIS
[redacted]	Projektował	[redacted]	[redacted]

PROJEKT BUDOWLANY DO ZGŁOSZENIA ROBÓT — 1:500

BRANŻA: ARCHITEKTURA — NUMER RYSUNKU: Z.1

NAZWA RYSUNKU: PROJEKT ZAGOSPODAROWANIA TERENU — DATA: 03.2020r

Rzut planu podstawy altany
skala 1:50

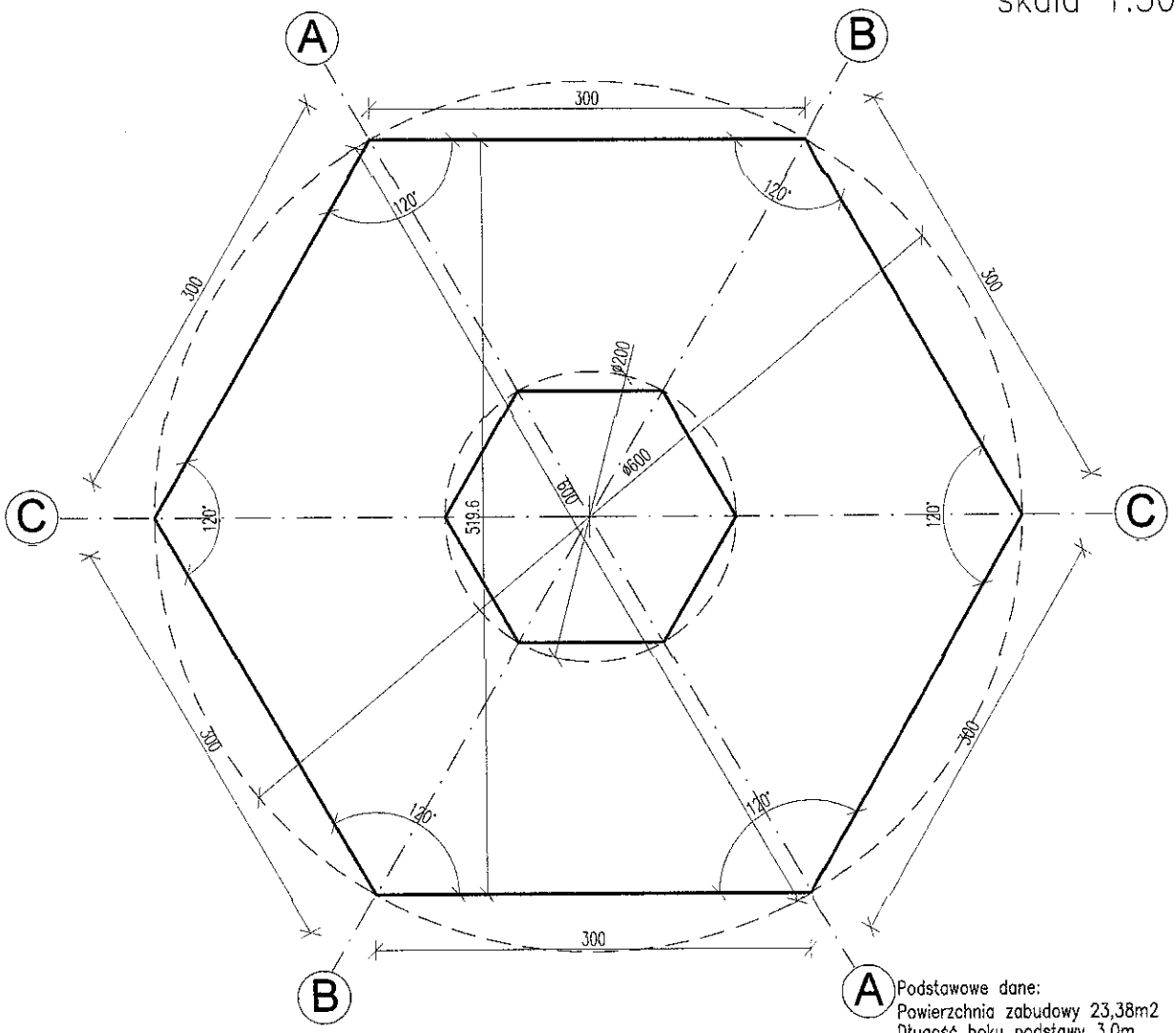

Podstawowe dane:
Powierzchnia zabudowy 23,38m2
Długość boku podstawy 3,0m
Średnica okręgu w którego wpisano wielobok R-6,0m
Przekątna wieloboku 6,0m

Altana na planie sześciokąta o średnicy 6,0m.
Altana dla ok. 25 osób. Długość boku 3,0m.
Wysokość słupów nośnych ok.2,0m, wysokość do kalenicy ok.3,0m.
Elementy konstrukcyjne takie jak przekroje wieńca dolnego i górnego, słupów oraz krokwi zgodnie z danymi i wytycznymi producenta altany. Całość drewnianej konstrukcji zabezpieczona przed działaniem korozji biologicznej oraz przeciwogniowo do stopnia trudno zapalności poprzez smarowanie bądź kąpiel zgodnie z technologią producenta.
Altanę pokryć gontem bitumicznym w kolorze grafitowym na deskowaniu pełnym (na pióro i wpust) oraz warstwie papy termozgrzewalnej (samoprzylepnej).
Na wyposażeniu altany stół drewniany sześciokątny o średnicy ok. 2,0m oraz pięć sztuk ławek drewnianych wspornikowych wzdłuż pięciu boków altany.
Ściany altany do ok. 0,7m wykonać jako pełne z szalówek układanych poziomo, powyżej tego wykonać wypełnienie przestrzeni między słupowej w formie ażurowej kratki na wysokość
ok. 20cm oraz dodatkowej ażurowej kratki o wysokości ok. 50cm licząc od góry (od poziomu okapu).
Altanę mocować na kotwy stalowe do betonowego fundamentu wykonanego wcześniej.
Posadzka altany z kostki betonowej analogicznie jak dookólne utwardzenia.

NAZWA I ADRES INWESTYCJI: BUDOWA OBIEKTU INFRASTRUKTURY REKREACYJNO-TURYSTYCZNEJ W MIEJSCOWOŚCI STANISŁAWÓW ,DZ. NR EWID. 259/2; 260/2			
INWESTOR: Gmina Ulan-Majorat		21-307 ULAN - MAJORAT 57	
Zakład Projektowy : *Usługi Inwestycyjne*		[redacted]	
PROJEKTOWALI	BRANŻA	NR UPRAWNIEŃ	PODPIS
[redacted]	Projektował	[redacted]	
PROJEKT BUDOWLANY DO ZGŁOSZENIA ROBÓT			1:50
BRANŻA : ARCHITEKTURA			NUMER RYSUNKU : 2
NAZWA RYSUNKU : Rzut planu podstawy altany			DATA 03.2020r